

УДК 902/904

К. Т. Акматов¹, К. Ш. Табалдиев²

¹Независимый исследователь (Бишкек, Кыргызстан)

²Кыргызско-Турецкий университет Манас (Бишкек, Кыргызстан)

ПОГРЕБЕНИЕ В КАМЕННОМ ЯЩИКЕ САКСКОГО ВРЕМЕНИ В МОГИЛЬНИКЕ ТАРМАЛ-САЗ В КЫРГЫЗСТАНЕ

*Статья подготовлена в рамках госзадания Алтайского государственного университета
«Тюркский мир Большого Алтая: единство и многообразие в истории и современности»
(проект номер — 850000Ф. 99.1. БН66АА04000)*

Аннотация. В статье вводится в научный оборот погребение в каменном ящике, вскрытое под каменно-земляным курганом в могильнике Тармал-Саз в Кыргызстане в 2020 г. Ящик был сооружен из речных валунов, рваных камней и скальных плит, поставленных на ребро. Он подпрямоугольной в плане формы, длинными сторонами ориентирован по линии восток — запад. В его северной стенке устроена ниша из двух скальных плит. В погребальном ящике было обнаружено частично потревоженное погребение взрослого человека с сопроводительным инвентарем, расположенным в нише. Прослеженные элементы погребальной обрядности и вещественные находки, с учетом результатов радиоуглеродного анализа, позволяют датировать курган VI–V вв. до н. э. с возможным заходом в IV в. до н. э. и отнести его к сакской культуре.

Ключевые слова: Кыргызстан, сакская культура, могильник Тармал-Саз, курган, погребение, каменный ящик, погребальный инвентарь.

K. T. Akmatov¹, K. Sh. Tabaldiev²

¹Independent Researcher (Bishkek, Kyrgyzstan)

²Kyrgyz-Turkish Manas University (Bishkek, Kyrgyzstan)

A BURIAL IN A STONE BOX OF THE SAKA TIME IN THE TARMAL-SAZ CEMETERY, KYRGYZSTAN

Abstract. The article aims to present the results of an excavation of the burial in a stone box grave, unearthed under a stone-earth mound in the Tarmal-Saz cemetery, Kyrgyzstan, in 2020. The box was constructed from river boulders, torn stones, and rock slabs placed on the edge. It is subrectangular in plan view, with its long sides oriented along the east-west line. In its northern wall, there is a niche made of two rock slabs. A partially disturbed burial of an adult with accompanying grave goods located in a niche was found in the burial box. The traced elements of funeral rituals and material finds, considering the results of radiocarbon analysis, make it possible to date the burial to the 6th-5th centuries BC with a possible extension to the 4th century BC. The burial can be safely attributed to the Saka culture.

Keywords: Kyrgyzstan, Saka culture, Tarmal-Saz cemetery, burial mound, burial, stone box, grave goods.

В октябре 2020 года нами были проведены спасательные раскопки в зоне строительства автомобильной дороги Балыкчы — Эпкин в Нарынской области Кыргызстана. Работы проводились в рамках реализуемого Министерством транспорта и коммуникаций Кыргызской Республики проекта по реконструкции «Альтернативной автомобильной дороги Север — Юг». В результате проведенных полевых работ на могильнике Тармал-Саз оказались вскрытыми 6 погребальных сооружений — курганов. Наиболее информативными в плане определения даты сооружения и культурной принадлежности могильника является курган 1. Настоящая статья посвящена вводу в научный оборот материалов данного погребального сооружения.

Могильник Тармал-Саз расположен в 170 м к югу от одноименного населенного пункта, на участке 77+930–78+270 км автомобильной дороги Балыкчы — Эпкин, на территории пахотных угодий айылного округа Чолпон в Кочкорской долине (рис. 1). Он состоит из 16 курганов, раскинутых на значительной площади: расстояние между крайними северным и южным объектами составляет около 750 м, между восточным и западным — около 300 м. Курганы неправильными цепочками вытянуты по направлению юг — север. Общее количество выявленных курганов составляет 16.



Рис. 1. Местоположение и план могильника Тармал-Саз

Курган 1 расположен на 78+200 км автомобильной дороги Балыкчы — Эпкин, в 15 м к северу от ее кромки, на западной оконечности могильника. Географические координаты: N 42°11'30,876", E75°30'45,9". На уровне современной поверхности зафиксирована каменно-земляная насыпь округлой в плане формы и уплощенно-полусферической в разрезе, диаметром 15,5 м (рис. 2). Северная часть кургана пострадала в ходе пахотных работ, отчего она незаметно сливается с современной поверхностью. После удаления дернового слоя выявлено непольностью сохранившееся сплошное каменное кольцо, опоясывавшее его по краям (рис. 3). Оно было сложено преимущественно в один слой из камней среднего и мелкого размеров. На внутреннем пространстве кольца разбросаны камни без какого-либо порядка.



Рис. 2. Курган 1 могильника Тармал-Саз. Вид до раскопок

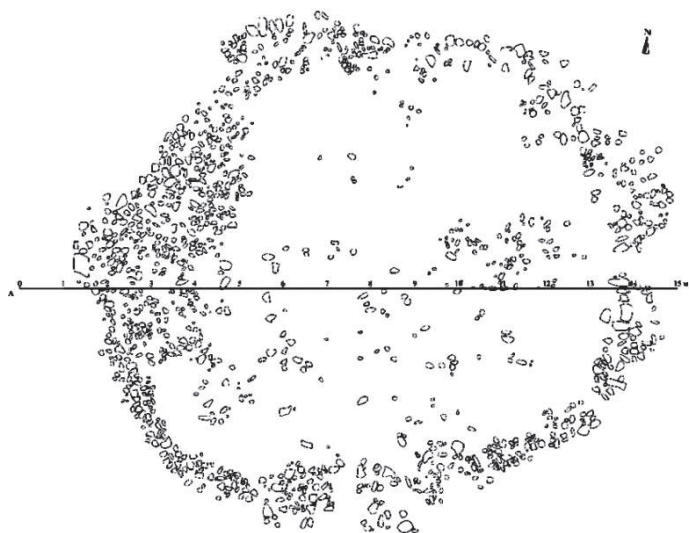


Рис. 3. Каменное кольцо по краям насыпи. Курган 1 могильника Тармал-Саз

В центре кургана был заложен раскоп подпрямоугольной формы, длинными сторонами по направлению восток — запад. В процессе раскопок на глубине 0,5–0,7 м от дневной поверхности зачищена выкладка из массивных скальных валунов, подовальной в плане формы размерами 1,8х2,7 м (рис. 4). Длинными сторонами она была ориентирована по направлению восток — запад. На уровне каменной выкладки, к западу от нее встречены отдельные фрагменты человеческих костей и деревянного бруса. Наиболее крупные фрагменты последнего имели следующие размеры: длина — 60 см, ширина — 10–12 см, толщина — 2–3 см.



Рис. 4. Каменная выкладка над погребальным ящиком. Курган 1 могильник Тармал-Саз

Под отмеченной каменной выкладкой на глубине 150–160 см от дневной поверхности обнаружен каменный ящик подпрямоугольной в плане формы, длинными сторонами ориентированный по направлению восток — запад. В северной стенке ящика устроена ниша из двух скальных плит, поставленных на ребро. Она была перекрыта двумя скальными плитами. Пол ниши на 25 см выше уровня ящика. Западный конец ящика сооружен из трех массивных скальных плит, поставленных на ребро. Остальные стенки ящика сделаны из речных валунов и рваных горных камней. Местами в кладке прослеживается несколько рядов из валунов. Длина ящика — 3,17 м, ширина — 80–85 см, высота — 20–45 см. Размеры ниши — 60x75–80 см, высота — 25 см (рис. 5–6).

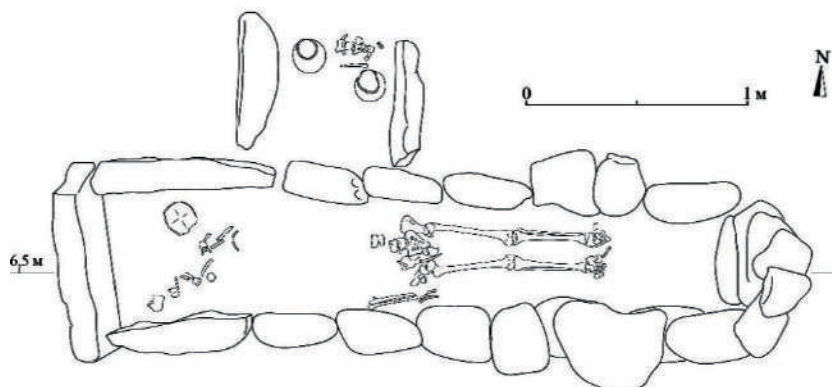


Рис. 5. Погребальный каменный ящик под курганом 1 могильника Тармал-Саз. Фото и графика

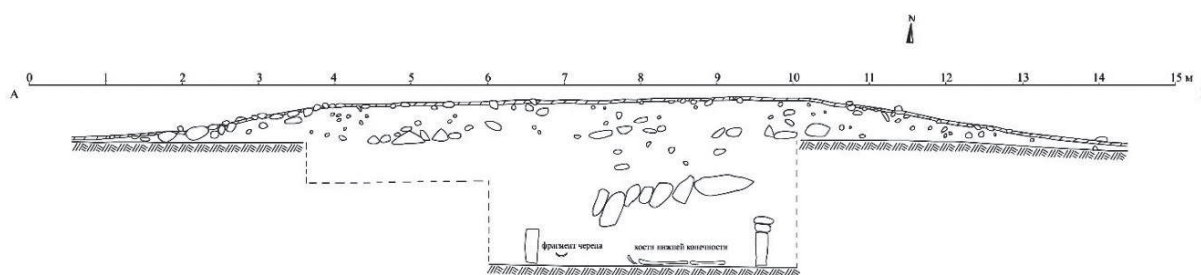


Рис. 6. Разрез кургана 1 могильника Тармал-Саз

В процессе выборки заполнения ящика в западной его части встречены отдельные разбросанные кости человека: фрагмент черепа, ребра и позвонки. В восточной части ящика зачищена нижняя половина человеческого скелета с локтевым, лучевым костями и фалангами, сохранившими анатомический порядок. Судя по их расположению, изначально умерший был уложен вытянуто на спине головой на запад.

В нише обнаружен погребальный инвентарь: два керамических кувшина, железный пластинчатый нож, две миниатюрных прямоугольных костяных пластины с отверстиями и крестец овца с двумя позвонками (рис. 7).



Рис. 7. Погребальный инвентарь кургана 1 могильника Тармал-Саз

Культурно-хронологическая принадлежность раскопанного кургана определяется по многочисленным аналогиям. Например, каменное кольцо по периметру кургана является одним из характерных признаков могил ранних кочевников Тянь-Шаня и сопредельных регионов. Аналогичная конструкция по периметру кургана ранее была выявлена на раннекочевнических курганах долины реки Или [1, с. 89–104], в могильниках Кара-Арша [2, с. 527–535] и Сункар [3, с. 29–37] в Семиречье, а также в ряде памятников Центрального Тянь-Шаня, Кетмень-Тюбе и Алая [4, с. 36–53, 97–109, 121–129]. Все эти курганы достаточно надежно датируются в рамках VI–II вв. до н. э. и относятся к сакской культуре. По мнению большинства исследователей, каменное кольцо по периметру кургана сооужалось в течение всего периода существования сакской культуры.

Достаточно широкую аналогию среди материалов сакского времени находит и погребальный ящик, выявленный под рассматриваемым курганом. На Тянь-Шане и в сопредельных территориях каменный погребальный ящик известен в комплексах бронзового и раннежелезного веков. Ящики бронзового века (возможно, и раннесакского периода), как правило, имеют подквадратную форму, в которых умершие хоронились в скорченном положении [1, с. 89; 5, с. 229–234]. Они часто соору-

жались на небольшой глубине, вследствие чего верхние края их плит слегка выступали над поверхностью земли.

Но наиболее близкими по форме и конструкции нашему ящику являются погребальные сооружения сакского периода. Особый интерес для нас представляют сакские могильники Бугучу, Куренкей I и Куренкей II, расположенные в Кочкорской долине, в 4–5 км к северо-востоку от могильника Тармал-Саз. В 1988–1989 годах на этих могильниках археологом А. Абетековым было вскрыто около 30 погребений в каменных ящиках [6, 7]. Все они подпрямоугольной в плане формы с нишами в северной стенке. Ящики длинными сторонами были ориентированы по линии восток–запад, умершие лежали вытянуто на спине головой на запад. По всем этим характеристикам каменные ящики рассматриваемых могильников являются полной аналогией ящику из кургана I могильника Тармал-Саз.

Аналогичные погребальные сооружения были обнаружены в 1970-х годах В. П. Мокрыниным и П. П. Гаврюшенко в могильниках Туура-Суу и Ачык-Таш на южном берегу Иссык-Куля [8, с. 52–82]. Здесь под каменно-земляными курганами было вскрыто восемь погребений в каменных ящиках подпрямоугольной формы. Они были ориентированы длинными сторонами по линии восток — запад, а умершие, судя по сохранившимся в первоначальном положении костям, были уложены вытянуто на спине головой на запад. К северной стенке ящиков была пристроена специальная ниша для погребального инвентаря. В одном случае в нише было найдено погребение ребенка. На основании сопоставительных анализов курганы могильников Туура-Суу и Ачык-Таш были отнесены к VI–V вв. до н. э. [8, с. 52–82].

Следует отметить, что параллели между курганом I могильника Тармал-Саз и курганами могильников Бугучу, Куренкей I, Куренкей II, Туура-Суу и Ачык-Таш прослеживаются не только в форме и конструкции каменных ящиков, но и в форме надмогильной конструкции и характере погребального инвентаря. Так, например, каменное кольцо по периметру насыпи, зафиксированное на нашем кургане, встречено и на некоторых курганах вышеперечисленных могильников. Крестец овцы с позвонками найден в большинстве курганов рассматриваемых памятников. Кости овцы находились, как правило, в нише каменного ящика. Кувшины из кургана I могильника Тармал-Саз также находят полные аналогии в материалах перечисленных могильников.

Керамические кувшины из кургана I могильника Тармал-Саз находят значительно шире аналогии в материалах раннего железного века. Они имеют шаровидное тулово, переходящее в невысокую горловину и отогнутый наружу венчик. Дно у них округлое. Оба изготовлены ручной лепкой. Кувшины аналогичной формы являются одной из частых находок из погребений могильников сакского и усуньского времени на Тянь-Шане и сопредельных территориях [4, рис. 45, 46, 56; 1, табл. VI].

Несколько неожиданными оказались результаты радиоуглеродного анализа образца человеческой кости из кургана I могильника Тармал-Саз, проведенный в лаборатории масс-спектрометрии Государственного научно-исследовательского института «Центр физических и технологических наук» в Литве. Калиброванная дата указывает на временной интервал 760 г. до н. э. — 421 г. до н. э. (табл. 1; рис. 8).

Таблица 1

**Результаты радиоуглеродного анализа образца из погребения кургана I
могильника Тармал-Саз**

Лабораторный номер	Место отбора и контекст	Радиоуглеродный возраст	Результат калибровки
ВТС_688	Могильник Тармал-Саз, курган 1, погребение	2466±27	760–421 calBC

Если с некоторыми оговорками можно принять верхнюю хронологическую границу радиоуглеродного датирования, то предложенная нижняя хронологическая граница для рассматриваемого кургана вызывает серьезные сомнения. Курган вряд ли старше VI в. до н. э., поскольку найденный в нем погребальный инвентарь, в том числе железный нож, а также прослеженные элементы погребальной обрядности, типичны для развитого сакского времени. Поэтому на основании многочис-

ленных аналогий с учетом результатов радиоуглеродного анализа мы датировем курган 1 могильника Тармал-Саз VI–V вв. до н. э. с возможным заходом в IV в. до н. э.

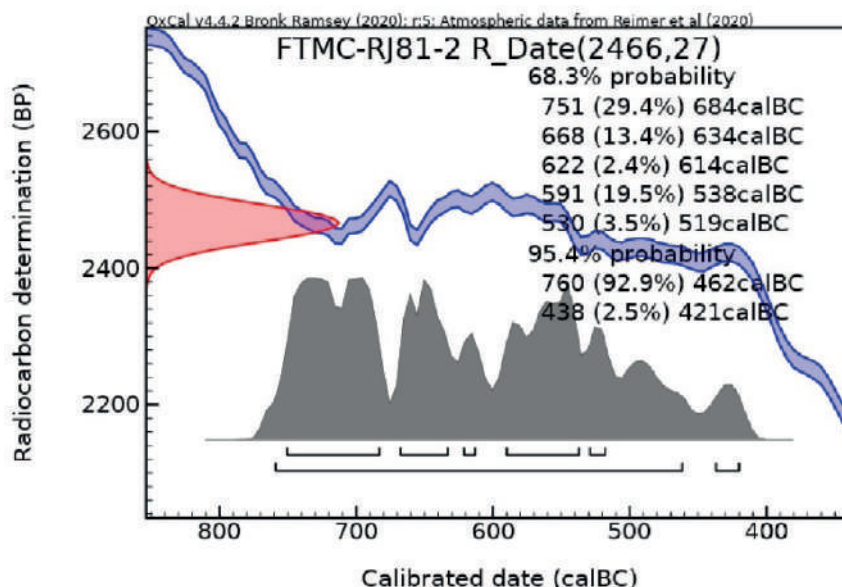


Рис. 8. Интервал калиброванного календарного возраста образца из кургана 1 могильника Тармал-Саз

Список использованных источников и литературы

1. Акишев К. А., Кушаев Г. А. Культура саков и усуней долины реки Или. — Ал-ма-Ата: Изд-во АН КазССР, 1963.
2. Бексеитов Г. Т., Тулегенов Т. Ж., Иванов С. С., Китов Е. П., Китова А. О. Могилиник раннего железного века Кара-Арша в Семиречье // Известия Самарского научного центра Российской академии наук. — 2018. — Т. 20, № 3 (2). — С. 527–536.
3. Бексеитов Г. Т., Тулегенов Т. Ж., Иванов С. С., Китова А. О. Исследование могильника Сункар в Семиречье // Вестник ЮУрГУ. Серия «Социально-гуманитарные науки». — 2019. — Т. 19, № 4. — С. 29–39.
4. Ташбаева К. И. Культура ранних кочевников ТяньШаня и Алая (I тыс. до н. э.). — Бишкек: Илим, 2011.
5. Мокрынин В. П. Археология и история древнего и средневекового Кыргызстана. Избранное. — Бишкек: Илим, 2010. — 300 с.
6. Абетеков А. К. Исследования шамшинского археологического отряда КИАЭ в 1987–1988 гг. Часть 1. 1987 год // Материалы и исследования по археологии Кыргызстана. — Вып. 4. — Бишкек: Илим, 2019. — С. 9–25.
7. Абетеков А. К. Полевой отчет шамшинского археологического отряда кир-гизской историко-археологической экспедиции за 1987–1988 гг. — Фрунзе, 1988.
8. Мокрынин В. П., Гаврюшенко П. П. Курганы сакского времени долины реки Тон // Археологические памятники Прииссыккуля. — Фрунзе: Илим, 1975. — С. 52–82.

Сведения об авторах: Акматов Кунболот Токтосунович, кандидат исторических наук, независимый исследователь, г. Бишкек, Кыргызстан, e-mail: kunbolot@mail.ru

Табалдиев Кубатбек Шакиевич, доктор исторических наук, профессор отделения истории Кыргызско-Турецкого университета Манас, г. Бишкек, Кыргызстан, e-mail: kubatbek.tabaldiev@manas.edu.kg